

## Le Vexin français, votre destination RANDO aux portes de Paris

Parc naturel régional du Vexin français



900 km de sentiers balisés  
Balades accompagnées  
Circuits thématiques  
Topoguides  
Audioguides

Plus d'infos sur  
[www.pnr-vexin-francais.fr](http://www.pnr-vexin-francais.fr)

UNE AUTRE VIE S'INVENTE ICI



## Rejoignez-nous et randonnez l'esprit libre



Pour mieux connaître la fédération, les adresses des associations de votre département, pour tout savoir sur l'actualité de la randonnée, pour adhérer ou découvrir la collection des topo-guides.

Tout sur  
[www.ffrandonnee.fr](http://www.ffrandonnee.fr)

FFRandonnée

[www.ffrandonnee.fr](http://www.ffrandonnee.fr)

RFM21-3 - Le nom RandoFiche® est une marque déposée, nul ne peut l'utiliser sans l'autorisation de la Fédération française de la randonnée pédestre, Comité départemental de la randonnée pédestre. Coordonnées : PNR du Vexin français, 01 34 46 66 10; contact@pnr-vexin-francais.fr

Rando  
Fiche®

SENTIERS DES  
PATRIMOINES

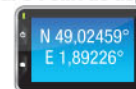
## Sentier du patrimoine de Gaillon-sur-Montcient

### SITUATION

Gaillon-sur-Montcient, à 3 km au nord de Meulan-en-Yvelines ; à 18 km au sud-ouest de Cergy-Pontoise par les D 14, D 28 et D 913



GPS Point de départ



2 H

6,1 KM

### PARKING

mairie (rue de la Montcient)

Gaillon-sur-Montcient est une des portes d'entrée du Vexin français depuis la vallée de la Seine. Le village est situé au creux d'un talweg, entre la Montcient au sud et le plateau calcaire au nord. Les flancs des coteaux sont occupés par des pâtures et des bois.



### À DÉCOUVRIR EN CHEMIN

• église Notre-Dame de l'Assomption • château • moulins • lavoir • mairie-école

© PNR Vexin français



Patrimoine hydraulique

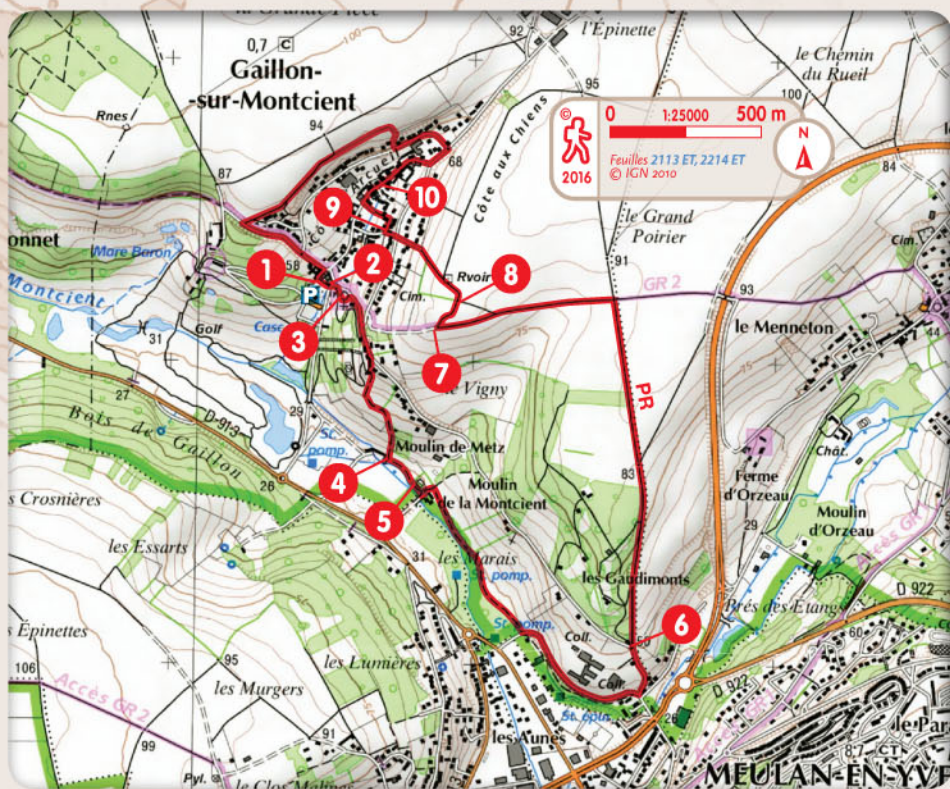


Château de la Chouette

© PNR Vexin français

FFRandonnée  
Les chemins, une richesse partagée  
[www.ffrandonnee.fr](http://www.ffrandonnee.fr)

Parc  
naturel  
régional  
du Vexin français



Sur le mur d'enceinte se trouve la plaque du **château 1**. En sortant du parking, se diriger à gauche jusqu'à l'**ancienne mairie-école 2**. Traverser pour rejoindre l'**église 3**. La contourner par la droite. Monter à droite par la rue du Point-du-Jour ; dans un virage, prendre à droite la sente des Mulets et la descendre jusqu'au **moulin de Metz 4**. Continuer en longeant la Montcient jusqu'au moulin des Marais où se trouve une plaque sur le **cinéma 5**. Contourner le moulin (gauche, puis droite) en suivant la sente des Mulets jusqu'au croisement avec l'allée des Aulnes que l'on emprunte sur la gauche. Après avoir passé le collège, prendre à gauche la rue du Point-du-Jour qui monte jusqu'aux **Gaudimonts 6**. Quitter la route pour emprunter la chaussée Brunehaut.


Au premier croisement après la tour de télécom, prendre le chemin à gauche sur 500 m jusqu'à la **table de lecture du paysage 7**. Juste avant, prendre le chemin en direction du réservoir. En chemin, se trouve sur la gauche une plaque relative à l'**éco-pâturage 8**. Après le réservoir, descendre la sente des Pierreuses. Traverser la rue des Bouts-de-la-Ville et emprunter la rue de la Douaye, puis à droite la rue des **Chaumières 9** ; en sortir par une sente à gauche qui ramène sur la Grande Rue. Prendre à droite jusqu'au numéro 43 où se situe le **lavoir 10**.

À l'extrémité de la Grande Rue, continuer vers la gauche puis prendre à gauche la rue du Four-aux-Prêtres. Juste avant le numéro 41, monter par une sente herbeuse, la sente de Brise-Pic, pour gagner un chemin qui, par la gauche, surplombe le village. Au bout, descendre sur la gauche ; et peu après un petit parking rue de la Cavée, prendre à droite la rue des Bourgeons qui ramène au parking de départ.

## INCONTOURNABLE GAILLON, UN VILLAGE DE LA MONTCIENT

Prenant sa source à Sailly, la Montcient est une modeste rivière de 13 km qui coule selon un axe nord-ouest - sud-est jusqu'à la Seine, rejoignant en chemin l'Aubette au niveau de Meulan-en-Yvelines. Elle comptait au XIX<sup>e</sup> siècle pas moins de quinze moulins sur son parcours. C'est dire si la meunerie constituait alors une activité vitale pour la petite vallée. Malgré sa taille réduite, jamais à sec, la Montcient, présentait un débit régulier et une pente suffisante permettant l'installation de moulins à eau. Ils servirent jusqu'au début du XX<sup>e</sup> siècle à broyer des céréales (blé, orge, seigle) pour produire de la farine. Beaucoup connurent par la suite

une activité plus industrielle : production de poudre de pyrèthre pour les tissus, pâte à cartonnage, pièces mécaniques, tire-bouchons, coupe-cigares... Comme tous les autres villages de la vallée (Brueil-en-Vexin, Oinville-sur-Montcient et Seraincourt), Gaillon-sur-Montcient dispose d'un patrimoine hydraulique remarquable dont les moulins de Metz (en activité jusqu'en 1968), de la Montcient et des Marais. Lavoirs, abreuvoirs ou fontaines ont pu être réalisés grâce à la présence de sources ; de nombreuses habitations disposaient également de leur propre puits en raison de la faible profondeur de la nappe phréatique.



Moulin de Metz

**BALISAGE**  
aucun

**DIFFICULTÉS !**  
aucune

### À DÉCOUVRIR DANS LA RÉGION

- Mantes-la-Jolie : collégiale • Marines : maison des arts et métiers de la vigne • Pontoise : ville d'art et d'histoire
- Sagy : musée de la Moisson • Théméricourt : Maison du Parc, musée du Vexin français • Triel-sur-Seine : parc aux étoiles



• Parc naturel régional du Vexin français, Maison du Parc, 95450 Théméricourt, 01 34 48 66 10, [contact@pnr-vexin-francais.fr](mailto:contact@pnr-vexin-francais.fr), [www.pnr-vexin-francais.fr](http://www.pnr-vexin-francais.fr)



**Comité des Yvelines,**  
01 30 51 94 65,  
[www.coderando78.asso.fr](http://www.coderando78.asso.fr)